

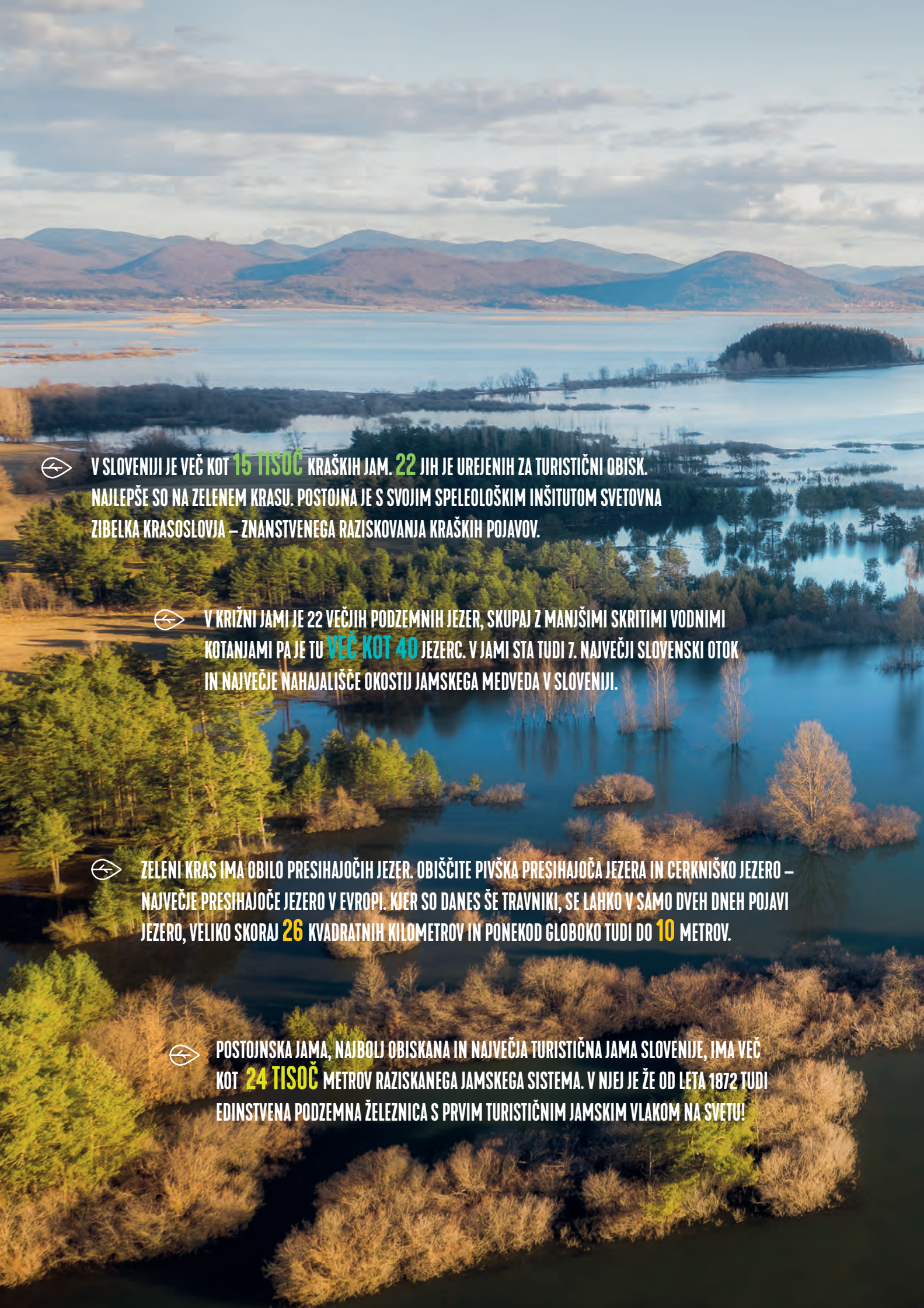
I FEEL
SLOVENIA

SVET ČUDES

*Za presenečenja
brez konca*



Zeleni kras



☞ V SLOVENIJI JE VEČ KOT **15 TISOČ** KRAŠKIH JAM. **22** JIH JE UREJENIH ZA TURISTIČNI OBISK. NAJLEPŠE SO NA ZELENEM KRASU. POSTOJNA JE S SVOJIM SPELEOLOŠKIM INŠITUTOM SVETOVNA ZIBELKA KRASOSLOVJA – ZNANSTVENEGA RAZISKOVANJA KRAŠKIH POJAVOV.

☞ V KRIŽNI JAMI JE 22 VEČJIH PODZEMNIH JEZER, SKUPAJ Z MANJŠIMI SKRITIMI VODNIMI KOTANJAMI PA JE TU **VEČ KOT 40** JEZERC. V JAMI STA TUDI 7. NAJVEČJI SLOVENSKI OTOK IN NAJVEČJE NAHAJALIŠČE OKOSTIJ JAMSKEGA MEDVEDA V SLOVENIJI.

☞ ZELENI KRAS IMA OBILO PRESIHajoČIH JEZER. OBIŠČITE PIVŠKA PRESIHajoČA JEZERA IN CERKNIŠKO JEZERO – NAJVEČJE PRESIHajoČE JEZERO V EVROPI. KJER SO DANES ŠE TRAVNIKI, SE LAHKO V SAMO DVEH DNEH POJAVI JEZERO, VELIKO SKORAJ **26** KVADRATNIH KILOMETROV IN PONEKOD GLOBOKO TUDI DO **10** METROV.

☞ POSTOJNSKA JAMA, NAJBOLJ OBISKANA IN NAJVEČJA TURISTIČNA JAMA SLOVENIJE, IMA VEČ KOT **24 TISOČ** METROV RAZISKANEGA JAMSKEGA SISTEMA. V NJEJ JE ŽE OD LETA 1872 TUDI EDINSTVENA PODZEMNA ŽELEZNICA S PRVIM TURISTIČNIM JAMSKIM VLAKOM NA SVETU!

KJER DEJSTVA PRESENEČAJO,

*čudesa
navdušujejo*



ZA PREDJAMSKIM GRADOM, **NAJVEČJIM JAMSKIM** GRADOM NA SVETU, VPISANIM V GUINESSOVO KNJIGO REKORDOV, JE TUDI DRUGA NAJDAJŠA SLOVENSKA TURISTIČNA JAMA, KI SE RAZTEZA KAR V ŠTIRIH NADSTROPIH.



NA OBMOČJU SNEŽNIKA JE REZERVAT PRVINSKIH BUKOVIH GOZDOV POD UNESCOVO ZAŠČITO. ZELENI KRAS POKRIVA TUDI DEL VPLIVNEGA OBMOČJA PARKA ŠKOCJANSKIH JAM, KI SO NA SEZNAMU SVETOVNE DEDIŠČINE ŽE OD LETA 1986.



GOZDOVI JAVORNIKOV IN SNEŽNIKA PREDSTAVLJAJO **NAJVEČJI STRNJENI GOZDNI KOMPLEKS** V TEM DELU EVROPE. TU DOMUJEJO TUDI MEDVEDI, RISI IN VOLKOVI.



NARAVA, DRUGAČNA ŽE NA PRVI POGLED

Čuditi se je človeško. Biti sredi čudežnega dogajanja se tu lahko zazdi skoraj nezemeljsko. Ko voda izginja v požiralnikih Cerkniškega jezera, si kot sredi kraterjev na neznanem planetu. Kam gre vsa ta voda? Kdaj in zakaj bo spet prišla? Kakšno skrivnostno življenje ima?



PRESIHAJOČA JEZERA IN REKE, KI PONIKNEJO V PODZEMLJE, SO NAJOPAZNEJŠI DEL POVRŠJA TE POKRAJINE. TREKING PO LOVSKIH POTEH, JEŽA PO POTEH GRAŠČAKOV IN DRUGA DOŽIVETJA VODIJO DO PRESENETLJIVO ŽIVIH TRAVNIKOV IN GOZDOV ZELENEGA KRASA. Z VODNIKOM TU DOSPEMO DO VARNIH OPAZOVALNIC VELIKIH ZVERI. TUDI MEDVEDA!

Približajte se kraškim čudesom

Zeleni kras je svetovno pomembna zakladnica naravnih čudes. Vplivno **območje reke Reke**, najdaljše ponikalne reke v Sloveniji, je del sistema Škocjanskih jam. **Rakov Škocjan**, dolina naravnih mostov blizu Postojnske jame, je med najstarejšimi slovenskimi krajinskimi parki. **Snežnik**, ki je s svojimi 1796 metri najvišja gora izven alpske Slovenije, je zakladnica botaničnih posebnosti.



Le malokje je toliko jezer kot v Krajinskem parku Pivška presihajoča jezera. Največje od 17 jezer je v času napolnjenosti veliko za kar 300 nogometnih igrišč, v enem od jezer se voda zadrži tudi do devet mesecev na leto. Tu živi na stotine rastlinskih in živalskih vrst, ki so drugje že izginile ali so ogrožene.

Biotska pestrost odlikuje tudi Notranjski regijski park. Njegovo srce je **Cerkniško jezero** – največje presihajoče jezero v Evropi. Tu v posebnem sožitju z ljudmi živi kar polovica vseh evropskih vrst ptic, tretjina vseh evropskih vrst metuljev in četrtnina vseh evropskih vrst dvoživk. Cerkniško jezero, Rakov Škocjan in Križna jama so tudi pomembna Ramsarska območja. To pomeni, da so del svetovno pomembnih mokrišč, ki na vsej zemeljski obli zavzemajo le pol odstotka površja Zemlje.



Tam, kjer je najbolj mrzlo

Za Babno Polje velja, da je tu šest mesecev mraz, šest mesecev pa zima. Tu je bila izmerjena najnižja temperatura v Sloveniji: -34,5 stopinje Celzija. Nedaleč stran so Bloke – zibelka smučanja v srednji Evropi.

POSTOJSKA JAMA, NAJBOLJ OBISKANA TURISTIČNA JAMA V EVROPI, JE DEL JAMSKEGA SISTEMA, KI IMA VEČ KOT 24 TISOČ METROV PODZEMNIH PREHODOV! TI VODIJO TUDI DO PIVKA JAME, KJER SE 65 METROV GLOBOKO SPUSTIMO PO 317 STOPNICAH, IN DO ČRNE JAME Z VELIKIMI TEMNIMI KAPNIKI, PO KATERIH JE JAMA DOBILA IME. V PODZEMNEM SVETU ŽIVI SLOVITA ČLOVEŠKA RIBICA. SPOZNAJTE JO V VIVARIJU POSTOJSKE JAME, KJER SO PREDSTAVLJENA TUDI DRUGA SKRIVNOSTNA BITJA PODZEMNEGA SVETA.



Človeška ribica v Postojnski jami

Odkrivajte svet pod površjem zemlje

Jama pod Predjamskim gradom je druga največja slovenska jama in se razteza v štirih med seboj povezanih nadstropjih. **Križna jama** z več kot 40 podzemnimi jezerci ponuja izkušnje čolnarjenja v podzemlju. **Planinska jama** je največja vodna jama v Sloveniji. V njej je največje sotočje podzemnih rek v Evropi. Tu je tudi največje naravno domovanje človeške ribice, edinega jamskega vretenčarja v Evropi.

Poleg jam, ki že dolgo privlačijo turiste, ima Zeleni kras še celo vrsto drugih podzemnih skrivnosti, ki jih odkrivamo le z izkušenimi vodniki ali pa vanje vstopimo v okviru vodenih tematskih programov in posebnih doživetij.



Z vlakom, čolnom ali adrenalinsko na način prvih jamarjev?

V Postojnsko jamo se zapeljete z legendarnim jamskim vlakom. V Križni in Planinski jami se lahko dogovorite za jamsko doživetje s čolnom. Pristen stik s podzemljem ponujajo trekingi in adrenalinski obiski jam z izkušenimi vodniki.



Postojnska jama, Slovenija

JAME, KI JIH NIKOLI NE RAZIŠČEŠ DO KONCA

Koliko je pravzaprav Zeleni kras velik? Kdo bi vedel! Edinstvene dežele pač nima smisla meriti, le po površini, njene globine pa so skrivnostne. V deželi apnenčastih kamnin voda še vedno ustvarja nove podzemne svetove.

ZGODBE, KI RAZBURKAJO DOMIŠLIJO

Le zakaj bi komu ob pogledu na 123 metrov visoko navpično skalno steno padlo na pamet, da bi sredi nje zgradil grad? Pravih razlogov za to ne najdete v slovitim Predjamskem gradu, temveč v jamah, ki se skrivajo za njim.



ERAZEM PREDJAMSKI, VITEZ, KI JE ZARADI SKRIVNIH ROVOV V ZALEDJU SVOJEGA IZJEMNEGA BIVALIŠČA LAHKO KAR LETO DNI KLJUBOVAL OBLEGANJU CESARSKE VOJSKE, JE ŠE DANES NAJBOLJŠI NAVDIH ZA IZVIRNA DOŽIVETJA NA NAJVEČJEM JAMSKEM GRADU NA SVETU. PREDJAMSKI GRAD JE LE NEKAJ KILOMETROV ODDALJEN OD POSTOJSKE JAME.

Doživite legendarne grajske pravljice po svoje!

Poleg **Predjamskega gradu**, neosvojljivega srednjeveškega čudeža, številne grajske zgodbe ponujajo tudi drugi gradovi in dvorci. Na potepih imejte odprte oči za ostaline številnih mogočnih zgradb preteklosti!



Katere grajske utrdbe so spremljale pretekle čase Zelenega krasa, lahko spoznate na razstavi v sobanah več kot 700 let starega **gradu Prem v Brkinih**. Tudi z njim so povezane zgodbe o skrivnostnih podzemnih poteh, ki naj bi potekale kar pod strugo reke Reke.


Naravo in kulturo na samosvoj način povezuje **renesančni grad Snežnik**. V njem je še danes originalna oprema iz časa, ko so ga uporabljali kot podeželski lovski dvorec. Poti do gradu senčijo mogočni lipovi, kostanjevi in javorjevi drevoredi, na poteh po grajskem parku nas spremljajo različne vrste dreves, značilne za snežniške gozdove. Ob gradu v času cvetenja ponovno oživljeno snežniško vrtnico.



Iskanje snežniške vrtnice

Razkošje grajskih parkov ob gradu Snežnik najlepše doživite z lokalnimi vodniki. Povedali vam bodo tudi zgodbo o beli vrtnici z velikimi dišečimi cvetovi, ki jo je snežniški vrtnar vzgojil ob koncu 19. stoletja, nato pa je bila skoraj izgubljena. Zdaj zgodaj poleti znova cveti ob gradu, na Zelenem krasu pa jo lahko odkrijete tudi v obliki samosvojega spominka.

INOVATIVNI MUZEJI, KI PREDSTAVLJAJO POSEBNOSTI ZELENEGA KRASA, NAVDUŠUJEJO Z INTERAKTIVNIMI PRIKAZI DELOVANJA VODE, Z IZVIRNIMI DOŽIVETJI IN POPOTOVANJI SKOZI GEOLOŠKO PRETEKLOST TER Z RAZBURLJIVIMI ZGODOVINSKIMI ZGodbAMI. VPLETEJO NAS V ŽIVLJENJE PREBIVALCEV POKRAJINE, KI ŽE OD NEKDAJ SPODBUJA SVOJEVRSTNO USTVARJALNOST.



Vstopite v različne čase

Presenetljive zgodbe vas v **Centru za obiskovalce Cerkniško jezero** odpeljejo vse do nastanka tega svetovnega čudesa. Doživite preobrazbe travnikov in jezera, kraške pokrajine in košnje, življenja med preveč in premalo vode. V **Centru o velikih zvereh DINA Pivka** v ambientu čarobnega gozda na 10 interaktivnih postajah odkrivajte zanimivosti iz življenja volka, risa in medveda.

V življenje ljudi, ki se v različnih dobah preteklosti soočajo s pokrajino, v kateri je zdaj preveč, zdaj premalo vode, vstopite v **Ekomuzej Pivških presihajočih jezer**. Za prikaz nastajanja kar 17 jezer **zavrtite posebno mlinsko kolo!** V muzeju Cerkniškega jezera si oglejte **živo maketo jezera**, ki nazorno prikaže, kako se polje jezera polni in prazni. Obiščite tudi ornitološko učilnico! **Lovske zgodbe** Zelenega krasa in čas prve svetovne vojne doživite z ogledom muzeja Stara dama v Predjammii.

Drugačna doživetja ponuja **Park vojaške zgodovine** v Pivki. Največji muzejski kompleks v Sloveniji je tudi edini evropski vojaški muzej, ki v svoji zbirki hrani vse od najstarejših lokov do tankov in letal, vojaške lokomotive iz II. svetovne vojne in celo podmornice! Tu se lahko preizkusite na **simulatorju letenja** z letalom MiG-21 in podoživite letenje z nadzvočno hitrostjo.



V svetu podmorničarjev

Zeleni kras nima morja, ima pa eno od samo šestih jugoslovanskih diverzantskih podmornic! V deželi drugačnih voda lahko **vstopite v podvodno plovilo** iz leta 1985 in doživite zgodbe podmorničarjev, med katerimi je bilo nenavadno veliko Slovencev.

V Postojni, zibelki svetovnega krasoslovja, na stalni razstavi **Muzej Krasa** odkrijte, kako zares nastajajo kapniki. Spoznavajte kraška pribežališča ledenodobnih živali, skrivališča zakladov in bivališča davnih prednikov. Po muzejskem doživetju boste razumeli tudi, kaj je gnalo raziskovalne in športne jamarje k novim in novim odkritjem! Pri Postojnski jami obiščite tudi razstavo **Expo jama kras**, ki na interaktiven način prikazuje nastajanje podzemnih kraških pojavov.



ZNANJE, KI POSTANE IZKUŠNJA



Zeleni kras je edinstven svet na prvi pogled nenavadnih pojavov. Ko razumemo, kako nastajajo, jih izkusimo drugače. Ko spoznamo, kako se v tej pokrajini živi, so tudi naša srečanja z ljudmi bogatejša!

POKRAJINA ZA GIBANJE NA PROSTEM



V čudežni naravi Zelenega krasa si želimo videti vse čisto od blizu. Zato se premikamo peš, s kolesom, čolnom, na konju. Po nekaj dneh osvajanja dežele komaj še lahko preštejemo, koliko rastlin in živali smo spoznali v živo, koliko posebnosti, ki jih v drugih deželah ni, smo tu opazili.



NA ZELENEM KRASU SO DNEVI RAZGIBANI. ODPRAVIMO SE NA VODENE TURE PO KRAJIH, KI BI JIH SAMI TEŽKO NAŠLI. OSVAJAMO ZANIMIVE CILJE POHODNIŠKIH IN KOLESARSKIH POTI. VESLAMO PO JEZERIH, KI ZDAJ SO IN JIH NASLEDNJIČ, KO PRIDEMO, MORDA NE BO. PREMIKAMO SE OD ENE DO DRUGE POSEBNOSTI.

izberite svoj način spoznavanja zelenega krasa

Vstopite v kraški **Wondernature** kot radovedni raziskovalci in povežite posebnosti območja v več dni doživetij naravnih čudes. Podajte se na čolnarjenje, konjeniški, pohodniški ali kolesarski potep. V družbi poznavalcev in domačinov osvajajte znanja in veščine krasoslovja, speleologije, ornitologije, gozdovništva, sobivanja z velikimi zvermi, planinarjenja, preživetja v naravi.

Postanite veslači in čolnarji. Če se na vodno gladino odpravite z lastnim čolnom, kajakom ali supom, spoštujte plovni režim in omejitve zaradi občutljivega ekosistema. Preverite vodostaj, ki se tu hitro spreminja! Odločite se lahko tudi za izposajo plovila ali čolnarski izlet z vodnikom.

Ljubitelji konjeništva se tu odpravite na terensko jahanje po zanimivi pokrajini in na vodene poti med gradovi.

Kolesarji s pomočjo karte s kar 23 kolesarskimi potmi osvajate razgledne cilje, skrivne koticke in gostoljubne kraje. Medvedovo deželo lahko prekolesarite z vodnikom. Čez hribe in doline se podate v Brkine ali na Bloško kolesarsko pentljo.

Pohodnike privlačijo etape daljinske poti Via Dinarica, ki povezuje ves zahodni Balkan in velja za eno najzanimivejših daljinskih poti v Evropi. Začenja se v Sloveniji, na Zelenem krasu, kjer lahko v sedmih dneh osvojite sedem etap te poti. Na dnevne pohode vabijo planinske poti na Snežnik, Nanos, Slivnico in druge hribe. Posebne pozornosti so vredne zanimive krožne in tematske poti. Z lokalno priljubljenimi potmi so povezane številne pohodniške priveditve.



Po poteh Martina Krpana

Zeleni kras je dežela Martina Krpana, enega najbolj znanih slovenskih literarnih junakov. Samosvoj upornik, ki se je ukvarjal s tovarjenjem soli, je s svojo bistrostjo in iznajdljivostjo presenetil cesarja in cesarico, s svojo fizično močjo pa premagal silnega Brdavsa in obvaroval cesarstvo pred turškim vpadom. Po krajih legendarnega kmečkega junaka vodita Velika Krpanova pot, dolga kar 91 km, ter krajša Krpanova pot na Blokah, dolga 19 km.



KO DIVJA NARAVA POSTANE GOSTOLJUBNA

Zeleni kras je dežela edinstvenih doživetij. Tu, kjer je doma medved in kjer prvinski snežniški gozdovi penujajo zavetje volkovom in risom, lahko izkusimo, kako so se ljudje naučili sobivati z naravo. Kjerkoli smo, lahko opazujemo ptice.



S SPOŠTOVANJEM DO ŽIVLJENJSKEGA OKOLJA ŠTEVILNIH ŽIVALSKIH VRST SE LAHKO NA ZELENEM KRASU PODAMO TUDI NA SPOZNAVANJE MEDVEDA, NAJVEČJE EVROPSKE ZVERI. NAUČIMO SE PREPOZNAVATI NJEGOVE SLEDI. MEDVEDA LAHKO FOTOGRAFIRAMO Z UREJENIH OPAZOVALNIC – TAKO, KOT NAS NAUČIJO IZKUŠENI NARAVOVARSTVENI FOTOGRAFI, KI NAM POKAŽEJO TUDI DRUGE ŽIVALI IN TOČKE IZJEMNIH RAZGLEDOV.

Prisluhnite nočnemu koncertu divjine!

Noč ima svojo moč. Gozdovi takrat živijo drugače. To lahko izkusite, ko prespite v eni od opazovalnic na Gornjih Poljanah ali ko se v družbi izkušenega vodnika odpravite po drugačne razglede v zvezdno nebo in med drugačne zvoke narave.

Pojdite na **nočni vodeni pohod** v bližino jezer in doživite koncert žabjega zbor. Naučite se razlikovati glasove različnih vrst žab. Z malo sreče opazite netopirje, ki letajo nizko nad vodno gladino. Z izostrenim sluhom in s pomočjo detektorjev lahko ujamete tudi njihove klice!

Na Cerkniškem jezeru v družbi ornitologa spoznavamo okolje, v katerem je bilo doslej opaženih več kot 300 vrst ptic, kar je več kot polovica vseh v Evropi živečih vrst!

Potepanje po Zelenem krasu vključuje tudi spoznavanje najhladnejših krajev Slovenije. Babno Polje, ki velja za slovensko Sibirijo, je prostor vremenskih rekordov in zanimivih zgodb. Najlažje jih doživite v družbi domačinov – izkušenih vodnikov.



V deželi rjavega medveda

V Sloveniji živi okoli tisoč medvedov! Večina jih domuje prav na Zelenem krasu. Na pohodu po gozdu je včasih verjetnejše, da srečate medveda kot človeka. Zato se na poti po sledeh velikih zveri odpravite s pravimi poznavalci in izkušenimi vodniki.



PRISTNI OKUSI, KI POVEZUJEJO NARAVO IN LJUDI

Prvinskost Zelenega krasa okušamo v jedeh in pijačah, kot jih tu od nekdaj pripravljajo domačini. V njih je to, kar se najde v naravi in pridelava doma!



Spoznavajte poreklo dobrega

Divjačino lahko okušate marsikje, a tu, sredi magičnih gozdov, vas poveže z divjino, po kateri ste se pravkar potepali. Jesenski lov na polhe lahko z malo sreče podoživite ob polšji obari! Ribe so na voljo po vsem svetu, a v deželi raznoterih jezer ima prav za vas ulovljena ščuka zagotovo drugačen okus. Med vsemi žganji Slovenije sta kraški brinjevec in brkinski slivovec posebej cenjena.



ZELENI KRAS JE ZNAMKA, KI JO S PONOSOM NOSIJO LE DOKAZANO LOKALNI PRIDELKI IN IZDELKI. OBIŠČIMO GOSTIŠČA Z LOKALNIMI JEDMI, SIRARSKO, ČEBELARSKO IN SADJARSKO KMETIJE TER TRŽNICE Z LOKALNIMI DOBROTAMI. VEČINA JIH JE PRIDELANA NA EKOLOŠKI IN SONARAVNI NAČIN. ZNAMKO PONOSNO NOSIJO TUDI IZDELKI LOKALNIH ROKODELCEV, KI SO LAHKO ODLIČEN SPOMINEK S POTEPA PO ZELENEM KRASU!

Med dobrotami z znakom Zeleni kras poskusite albuminsko skuto, ovčji in kozji sir in druge izvrstne **mlečne izdelke**. Obiščite čebelarje in okušajte **različne vrste medu** in izdelke iz medu. V sadjarskih Brkinah poskusite **sokove in žganja**, na prijaznih kmetijah pa **suhe mesnine** in domače jedi.

Na Zelenem krasu lahko okušate marsikje že pozabljeno – **kolerabo**! V tradicionalnih enolončnicah z lokalno različnimi imeni (trojka, kavra, kaura ali kavla) se koleraba druži s krompirjem in fižolom.



Odličnost z geografsko označbo

Brkinski slivovec in kraški brinjevec sta žgani pijači z geografsko označbo. Slivovec je iz avtohtonih sort češpelj, brinjevec iz brinovih jagod. Nastajata v značilnem brkinskem kotlu s posebno bakreno kapo. Po zelo počasni drugi destilaciji brinjevec pravo aromo pridobi po vsaj šestmesečnem zorenju.

MESTNE ULICE, PODEŽELSKI KRAJI
IN VASI, PRIVLAČNE POTI, KOTIČKI V
GOZDOVIH IN OB VODAH, DVORANE
V KRAŠKIH JAMAH SO PRIZORIŠČA
DOGODKOV IN PRIREDITEV TER
TRADICIONALNIH PRAZNIKOV, KI
OHRANJAJO KULTURNO IN ETNOGRAFSKO
DEDIŠČINO ZELENEGA KRASA.



Pridružite se domačinom!

Zeleni kras poleti ponuja raznovrstne dogodke na svojih gradovih in na mestnih ulicah Postojne, kjer se vrstijo brezplačni koncerti, predstave in druge prireditve. Marsikje je mogoče spoznavati lokalne običaje, kot so furmanske tradicije v Postojni ali košnja v Loški dolini. Lokalne zgodbe lahko spoznate tudi na prireditvah, kot je npr. **Pohod po Krpanovi poti**. Jesen napoveduje septembrska prireditve v Parku vojaške zgodovine Pivka, **Zgodovikend** z obogatim muzejskim programom in ponazoritvenimi vožnjami muzejskih vozil. Pozimi si lahko v dvoranah Postojnske jame pričaramo božično vzdušje z ogledom **živih jaslic**. Konec zime pričakamo na slovitih pustovanjih.

Pust v Cerknici preseneča z drugim največjim karnevalom v državi. V povorki srečamo coprnice, povodnega moža, veliko ščuko in druga bitja iz jezera. Na pustni povorki **Pust je pršu v Ilirski Bistrici** lahko opazujemo tudi najstarejše maske na Slovenskem – škoromate. Ti pustni liki zimo odganjajo že več kot 700 let!



Ta lepi in ta grdi

Škoromate, ki hodijo na obhode od hiše do hiše, sestavljajo različni liki: ta grdi in ta lepi, ki s svojimi simbolnimi podobami in dejanji želijo dobro letino in zdravje, prinašajo obilje in poskrbijo za varovanje čred.



Ker je zima dolga in huda, jo preganjamo s pustnimi šemami. Ker je pomlad obetavna, ji prihajamo nasproti z druženji na pohodih v naravo. Ker je poletje krásno, ga slavimo na izvirnih festivalih.

PRIREDITVE, KI SE VRSTIJO V RITMU NARAVE

Med najzanimivejšimi prireditvami je poletni festival, ki grad Snežnik in njegovo okolico spremeni v magična prizorišča neobičajnih odrov za nastopajoče z vsega sveta. Z njim se družijo prireditve, ki jih domačini gostijo kar na lastnih dvoriščih in v svojih domovih.

POSEBNOSTI, KI JIH ŽELITE SPOZNATI OD BLIZU

NA PLANOTAH ZELENEGA KRASA JE DOMA STARODAVNO SMUČANJE, V DOLINAH PA ŠE ZNAJO POSTAVLJATI POSEBNE SENENE KOPICE – OSTRNICE.

V razgibani pokrajini se razgledi na doline širijo s planot, polnih posebnih zgodb. Med njimi so tudi **Bloke**, kjer so izumili prve smuči v Srednji Evropi. V **muzeju Bloški smučar** spoznajte samosvojo obliko smučanja, o kateri se je pisalo že leta 1689! Na planoti sta tudi Bloško jezero s parkom zanimivih lesenih skulptur ter vijugasta reka Bloščica s svojimi vlažnimi travniki in nizkim barjem ter rastišči zanimivih mesojedih rastlin.

BLOKE



*Na Blokah lahko pozimi tečete na smučeh po urejenih progah ali pa se udeležite tradicionalnega tekmovanja **Bloški teki**. Bloško ustvarjalnost lahko spoznavate na jesenskem **Mihaelovem sejmu**, katerega začetki segajo daleč v 14. stoletje. Na sejmu danes predstavljajo tradicionalne obrti te zanimive planote. Morda se tu tudi sami preizkusite v izdelavi kuhalnic in košar! Na potepih po planoti lahko raziskujete, kje je antični Rimski zid preprečeval vdore barbarov v Rimsko cesarstvo.*



Ko obiščete enega izmed najbolj oddaljenih koncev Slovenije, obiščete tudi **medvedu prijazno deželo**. Njene skrivnosti odkrivajte na vodenih sprehodih in tematskih izletih, z opazovalnic se tudi skozi fotografske zaslonke približate rjavemu medvedu in drugim prastoživečim živalim, v neposredni bližini gradu Snežnik, kjer je urejena tematska učna pot, pa se podate po sledih živali, ki jih lahko občudujejo tudi slepi in slabovidni. V Loški dolini razvijajo **dostopni turizem**, prilagojen gibalno oviranim osebam. Tu je tudi hostel, ki je bil kot prvi v Sloveniji v celoti prilagojen potrebam gibalno oviranih oseb.

Obiščite kraje izvirne ustvarjalnosti

Tudi sredi poletja ljudje Zelenega krasa mislijo na zimo. Del priprav je spravilo sena, detelje, fižola. V **Loški dolini** vse to sušijo na poseben način – na okleščanih vrhovih smrek. Te sušilnice imenujejo **ostrnice**. Kako jih pripravljajo, lahko spoznate na eni od tradicionalnih prireditev **Ob košnji**. **Dežela ostrnic** je tudi znamka lokalnih pridelkov in izdelkov Loške doline.

LOŠKA DOLINA





ŽIVLJENJE, KI TEČE KOT REKE Z VEČ IMENI

ILIRSKA BISTRICA

ZELENI KRAS JE POREČJE NAJDALJŠE KRAŠKE PONIKALNICE – REKE REKE, KI JE USTVARILA ŠKOCJANSKE JAME. TU IZVIRA TUDI REKA PIVKA, KI PONIKNE V POSTOJNSKO JAMO, POTUJE SKOZI PLANINSKO JAMO, KJER SE JI PRIDRUŽI POTOK RAK IZ RAKOVEGA ŠKOCJANA, IN NAPOSLED PRITEČE NA PLANINSKO POLJE KOT REKA Z IMENOM UNICA.



Središče doline reke Reke, imenovane tudi Velika Voda, je **Ilirska Bistrica**. Iz starega dela mesta vodi steza do presihajočega slapa Sušec, ki navduši s pahljačasto obliko in belo razpenjenimi vodami na zelenem mahu. Bistriško – območje med Snežnikom in Brkini – se ponaša z mnogimi naravnimi znamenitostmi ter z zanimivo kulturno dediščino. Obiščite **Partizansko bolnico Zalesje** s skrito zemljanko in presenetljivimi zgodbami o medvojni vaški solidarnosti.

V mestnem jedru Ilirske Bistrice raziskujte **stare obrti**. Na informacijski točki spoznajte čevljarja, čez cesto vas čaka Hodnikov mlin. V Vencinovi hiši si ogledajte zbirko o čebelah in čebelarjenju. Ko pridete na Bistriško, ne pozabite na kolo, s katerim se lahko odpeljete do številnih zanimivosti. Podajte se na **Kettejevo pot** do Prema, kraja z enim najstarejših gradov na Slovenskem. Potep nadaljujte po **Brkinski sadni poti**. Z električnim kolesom bo pot po brkinskih gričih in dolinah, kjer sta tudi jezera Mola in Klivnik, še lažja!



Ko odkrivamo raznoliko dediščino Pivške kotline, obiščemo kamnoseško vasico Kal. Tu nas čakajo zanimive **zgodbe iz časov furmanov in Martina Krpana**. Prisluhnemo jim ob šilcu brkinskega slivovca ali sadjevca. Septembra na prireditvi **Okusi Pivke** spoznavamo kulinariko in rokodelstvo območja. Po obisku Parka vojaške zgodovine v Pivki se odpravimo še na **Krožno pot vojaške zgodovine**, ki nas mimo vojnih ostalin in podzemne utrdbe Alpskega zidu pripelje do razglednega Šilentabra.

sledite lepim zgodbam

Reka Pivka, ki je s svojimi vodami oblikovala Postojnsko jamo, na svoji 26 kilometrov dolgi poti po površju s slikovitimi zavoji krasí Pivško kotlino. **Območje Pivke** ima največ jezer v Sloveniji, ki pa jih zaradi presihanja pogosto ni videti. Največje je **Palško jezero**, najdlje se voda obdrži v **Petelinjskem jezeru**. Na potepih po dolini nas spremljajo posebni kamniti križi – pili, posebna vaška, obpotna in poljska znamenja.

PIVKA



MESTA, KI SO V STIKU Z NARAVO IN TRADICIJAMI

POSTOJNA

ZELENI KRAS JE OD NEKDAJ VPET V POMEMBNE POTE, SAJ JE TU NAJUGODNEJŠI NARAVNI PREHOD MED SREDOZEMLJEM IN SREDNJO EVROPO. OB SPREMINJANJU MEJA SKOZI ČAS JE BILO TO TUDI POMEMBNO OBMEJNO PODROČJE. POPOTNIKI SO SE OD NEKDAJ RADI USTAVLJALI V GOSTOLJUBNIH KRAJIH S SAMOSVOJIMI TRADICIJAMI. POSTOJTE TUDI VI!

V **Postojni** vas poleg Postojnske jame, Predjamskega gradu in Notranjskega muzeja čaka – gostoljubje! Območje, kjer je že od nekdaj najprijaznejši naravni prehod med Sredozemljem in Srednjo Evropo, je od nekdaj postojanka ob pomembnih poteh. Danes je mesto še bolj znano kot **središče klasičnega krasa** in kot **zibelka speleologije**. Sloviti inštitut SAZU domuje v dvorcu na glavnem trgu, kjer začutite utrip mestnega življenja.



Skozi Majlont, najstarejši del mesta, se lahko podate na **Sovič – mestni hrib** z ruševinami srednjeveškega gradu, urejenimi sprehajalnimi potmi in razgledišči. Le nekaj minut od središča mesta je **Pustolovski park**, ki ponuja vznemirljive sprehode med drevesnimi krošnjami. Na razgledne hribe okoli mesta vodijo zanimive pohodniške in kolesarske poti. Podajte se do kulturnih in naravnih znamenitosti, ki se vrstijo ob **Grajski, Jamski ali Erazmovi kolesarski poti**. V občini Postojna, na Nanosu, je tudi začetek daljinske pohodniške poti Via Dinarica.



Med kraška čudesa Cerknice in Notranjega regijskega parka vodi **učna pot Drvošec**, razglašena za najboljšo slovensko tematsko pot 2020. Pot, označena s podobo samotarske ptice bobnarice, ponuja izjemne razglede na edinstveno presihajoče jezero z opazovalnic, med katerimi je tudi desetmetrski stolp Otočec. Življenje območja predstavljajo informacijske in didaktične točke ob poti.

Dobrodošli v vsakem letnem času!

Cerknica – mesto, ki mu je svetovno slavo prineslo podrobno raziskovanje Cerkniškega jezera Janeza Vajkarda Valvasorja, je bilo nekoč eden od najmočnejše utrjenih taborov na Slovenskem. Nad njim je s čarovniškimi zgodbami zaznamovana **Slivnica**. 1114 metrov visok vrh je priljubljena izletniška točka. Poleg **sedemdnevnega pustnega rajanja** Cerknica ponuja številna druga **doživetja, povezana z ljudskim izročilom**. Tu lahko spoznate jezerske čolne – drevake, tradicije ribolova, lanarstva, kovaštva in drugih mojstrstev.

CERKNICA



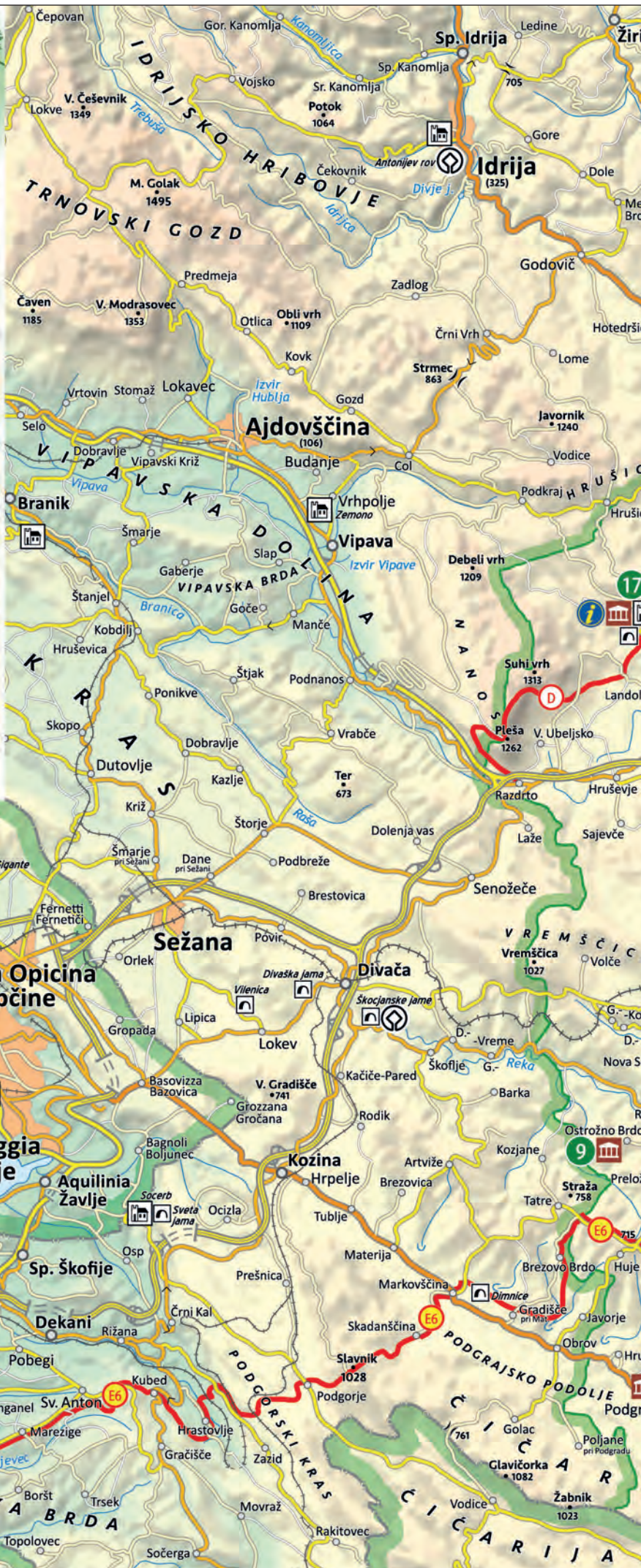


LEGENDA / LEGEND

- | | | | |
|--|---|--|---|
| | Turistične informacije
Tourist information | | Evropska pešpot E-6
E6 European long-distance path |
| | Jama
Cave | | Evropska pešpot E-7
E7 European long-distance path |
| | Muzej
Museum | | Via Dinarica
Via Dinarica |
| | Razvalina
Ruin | | Velika Krpanova pot
Great Krpan Trail |
| | Grad
Castle | | Dediščina Unesco
Unesco Heritage |
-
- | | | | |
|--|--|--|---|
| | Muzej Bloški smučar | | Grad Snežnik |
| | Bloško jezero | | Park vojaške zgodovine Pivka |
| | Cerkniško jezero /
Notranjski regijski park | | Ekomuzej Pivških presihajočih jezer |
| | Muzej Jezerski hram | | Center o velikih zvereh DINA Pivka |
| | Center za obiskovalce
Cerkniško jezero | | Postojnska jama / Vivarij /
Expo jama kras |
| | Križna jama | | Planinska jama |
| | Rakov Škocjan | | Pivka in Črna jama |
| | Grad Prem / Rojstna hiša
Dragotina Ketteja | | Pradjamski grad /
Muzej Stara dama |
| | Partizanska bolnica Zalesje | | Notranjski muzej – Muzej krasa |

0 5 10 km
Merila / Scale 1: 230 000

© KARTOGRAFIJA
Tel. 0590 71 886 www.kartografija.si



INFORMACIJE:

RDO Postojnska jama – Zeleni kras / DMC Green Karst
Prečna ulica 1, SI-6257 Pivka, Slovenija
T: +386 5 721 22 46, E: info@zelenikras.si

TIC BLOKE

Nova vas 4a, SI-1385 Nova vas, Slovenija
T: +386 (0)31 326 158, E: tic.bloke@gmail.com

CENTER ZA OBISKOVALCE CERKNIŠKO JEZERO

Dolenje Jezero 68, SI-1380 Cerknica, Slovenija
T: +386 (0)31 668 223, E: tic@notranjski-park.si
www.notranjski-park.si

TIC ILIRSKA BISTRICA

Gregorčičeva 2, SI-6250 Ilirska Bistrica, Slovenija
T: +386 (0)59 966 278, +386 (0)40 787 178, E: info@tic-ilibistrica.si
www.visitilirskabistrica.si

TIC LOŠKA DOLINA

Cesta Notranjskega odreda 24, SI-1386 Stari trg pri Ložu, Slovenija
T: +386 (0)81 602 853, E: tic.loz@zavod-sneznik.si
www.loskadolina.info

TIC PIVKA

Krpanov dom, Prečna ulica 1, SI-6257 Pivka, Slovenija
T: +386 (0)30 644 799, E: info@visitpivka.si
www.visitpivka.si

CENTER ZA OBISKOVALCE POSTOJNA

Trg padlih borcev 5, SI-6230 Postojna, Slovenija
T: +386 (0)40 122 318, E: info@visit-postojna.si
www.postojnsko.si

Izdajatelj: RRA Zeleni kras

Zasnova in oblikovanje: Jan Petrič, studio Svetlomodro, besedila: Ines Drama, lekturiranje: Polona Otaničar Pajk, fotografija na naslovnici: Križna jama, avtor Peter Gedei; fotografije: Jaka Ivančič, Aleš Petrič, Stojan Spetič, Postojnska jama d.d., Simon Keržič, Peter Gedei, Branko Česnik, Simon Avsec, Blaž Žnidaršič, Marjan Cigaj, Günther Kieberger, Miha Skrt, Foto atelje Postojna, Janez Podlesnik, Andrej Tarfila, Arhiv Hija d.o.o., Matjaž Žnidaršič, Borut Kraševac, TIC Ilirska Bistrica, Valter Leban, Erika Kovačič, Nejc Konjevič, Anže Česen, Jošt Stergaršek – Notranjski park, Ljubo Vukelič, zemljevid: Kartografija d.o.o., tisk: Abakos d.o.o., Cerknica, naklada: 16.000

Izdaja je tiskana v slovenskem, angleškem, italijanskem in nemškem jeziku.

© Zeleni kras, 2026